

Lernen Sie die Region Selsingen und ihre Landschaft kennen

Ausgedehnte Wälder, weitläufige Wiesen und Felder, stille Moore, vereinzelte Heideflächen sowie die naturnahen Flusstäler der Oste, Bever und Twiste prägen den Charakter dieser abwechslungsreichen Kulturlandschaft. Erkunden Sie die vielfältige Landschaft mit ihren zahlreichen Niederungen, vorbei an kleinen Wäldern und jahrhundertealten Hofanlagen. Im Wettbewerb „Unser Dorf hat Zukunft“ ist die Samtgemeinde Selsingen mit ihren gepflegten Ortschaften die erfolgreichste Kommune im Land Niedersachsen. Besonders mit dem Rad lohnt sich ein Ausflug in die sehenswerte Region in und um den Kernort Selsingen.

Dazu präsentiert sich die Region auf den SteinErlebnisRouten mit ihren insgesamt drei Teilstrecken (ca. 30 km je Route). Bereits jetzt bieten Ihnen über 40 regionale Themenrouten ein abwechslungsreiches und buntes Radprogramm im gesamten Landkreis Rotenburg (Wümme). Radeln Sie z.B. von Wind- zu Wassermühle auf der Mühlenroute oder entdecken Sie unsere heimischen Haustierte auf der Nutztierroute. Nicht nur vom Rad aus können Sie die einmaligen Kultur- und Naturschätze entdecken. Beim Wasserwandern auf der Oste haben Sie die Möglichkeit, die Natur aus einer anderen Perspektive zu erleben. Und auf den beiden neuen Qualitätswanderwegen NORDPFAD Ostetal (11,3 km) und NORDPFAD Zwei Mühlen (10,9 km) kann die Landschaft zu Fuß erkundet werden.

Urlaub auf dem Bauernhof und eine gutbürgerliche niedersächsische Küche wird in der Samtgemeinde Selsingen groß geschrieben. Überzeugen Sie sich selbst von den zahlreichen familienfreundlichen Ferienangeboten. Versäumen Sie dabei nicht den Besuch bei Hanni Hase in Ostereistedt, der zu Ostern kleine und große Gäste willkommen heißt.



Oste

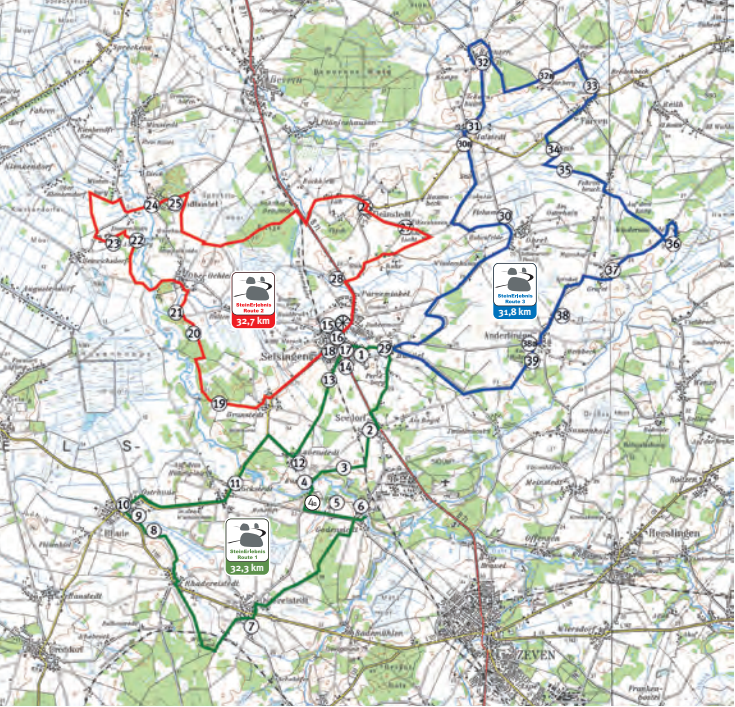
Gehen Sie auf geologische und historische Spurensuche

Das heutige Erscheinungsbild der Selsinger Geestlandschaft wurde von den Eiszeiten geprägt, deren mächtige Gletscher sich vor vielen tausend Jahren von Skandinavien bis nach Norddeutschland erstreckten. Diese besondere geologische Vergangenheit mit ihren zahlreichen Steinablagerungen erklärt den Steinreichtum in der Region. Genauso vielfältig wie sich das Thema Stein hier präsentiert, sind auch seine Verwendungsmöglichkeiten. Von gigantischen Findlingen, wie dem 15 Tonnen schweren Deinstdeter Wappenstein, über den Baustoff für Kirchen, Mauern und alten Pflastertrassen, bis hin zu feinen Kiesen und Sanden prägt er in ganz unterschiedlichen Erscheinungsbildern die Landschaft und ihre Dörfer. Früheste Begräbnisstätten, längst verlassene Siedlungen oder Spuren aus dem Mittelalter sind hier zu finden. Von europaweit historischer Bedeutung ist das ehemalige Kriegsgefangenenlager Stalag X B in Sandbostel, das von 1939-1945 bestand. Hier befindet sich heute eine Dokumentations- und Gedenkstätte, von der aus man die noch erhaltenen Unterkunftsbaracken und die Lagerkirche besuchen kann.

SteinErlebnisRouten

Wer sich aufs Fahrrad schwingt, kann viel über die Region und ihre Geschichte erfahren. Die SteinErlebnisRouten mit einer Gesamtlänge von etwa 100 Kilometern erschließen sich auf **drei unabhängig voneinander befahrbaren Teilrouten**. Ausgangspunkt aller drei Strecken ist der „Treffpunkt Jugend und Rad“ am Millenniumwald in Selsingen (B 71/Im Sick). Hier informiert eine Übersichtskarte über das Radwegenetz und die Besonderheiten der Strecken.

Auf jeder der drei Routen präsentiert sich Ihnen ein abwechslungsreiches Angebot an kulturellen, archäologischen und ökologischen Besonderheiten. Das Thema, das alle Stationen inhaltlich miteinander verbindet, ist der **Stein** in seinen vielfältigsten Erscheinungsformen. An jeder Station befinden sich Informationstafeln, die ausführlich über die jeweiligen Einzelziele Auskunft geben. Begeben Sie sich beispielsweise auf die frühesten Spuren unserer Vorfahren - zu den rätselhaften Hügelgräbern - oder erleben Sie, welches alte Kunsthandwerk sich hinter einem Kieselblett verbirgt. Es präsentiert sich der berühmte Anderlinger Bildstein zusammen mit 42 weiteren Zielen.



Gaststätten, Unterkünfte und Service in der Samtgemeinde Selsingen

Gemeinde Selsingen:
Hotel Selsinger Hof, Bahnhofstraße 1, Selsingen, Tel.: 04284 / 93930, <a href="http://www.selsingerhof.de">www.selsingerhof.de</a>
Landgasthof Martin, Am Brink 2, Selsingen, Tel.: 04284 / 333, <a href="http://www.landgasthof-martin.de">www.landgasthof-martin.de</a>
Gasthof „Zum Vorbeck“, Hauptstraße 10, Selsingen, Tel.: 04284 / 346
Wohnmobilstation, Am Sportplatz/Im Sick, Selsingen, Tel.: 04284 / 9307111
Ferienhof Borchers, Uhlenbusch 5, Granstedt, Tel.: 04284 / 95172, <a href="http://www.ferienhof-borchers.de">www.ferienhof-borchers.de</a>
Ferienhof Pape, Hempstraße 15, Granstedt, Tel.: 04284 / 347224, <a href="http://www.ferienhof-pape.de">www.ferienhof-pape.de</a>
Landfrauen-Café in der Eitzmühle, Eitze Nr. 4, Lavenstedt, Tel.: 04284 / 927262, geöffnet vom 01.04.-31.10., samstags, sonn- und feiertags von 14-18 Uhr, nach Absprache auch an anderen Tagen für Gruppen geöffnet, <a href="http://www.landfrauen-cafe.de">www.landfrauen-cafe.de</a>
Imbiss Ursel Wick, Hauptstraße/Altes Feld, Parnewinkel, Tel.: 04284 / 1429
Campingplatz Wittenhof, Eitzmühlen, Lavenstedt, Tel.: 04284 / 8718
PROFILE Wahlen – Der Fahrradspezialist, Hauptstraße 24, Selsingen, Tel.: 04284 / 927360
Pizzeria La Bottega, Hauptstraße 27, Selsingen, Tel.: 04284 / 4760383
Gemeinde Anderlingen:
Landgasthaus Schadly, Heinrich-Behnken-Straße 12, Anderlingen, Tel.: 04284 / 425
Gasthof Steffens, Krähenholzer Straße 6, Ohrel, Tel.: 04284 / 376
Gästezimmer Brunkhorst, Wiesenweg 8, Anderlingen, Tel.: 04284 / 926830, Mail: <a href="mailto:info@brunkhorst.de">info@brunkhorst.de</a>
Fahrräder/Gartengeräte, Fitschen, Dorfstraße 7, Ohrel, Tel.: 04284 / 1377

Gemeinde Farven:
Gasthof Tietjen, Eichenstraße 1, Farven, Tel.: 04762 / 1555, <a href="http://www.gasthof-tietjen.de">www.gasthof-tietjen.de</a>
Gasthof Holsten, Dorfstraße 7, Byhusen, Tel.: 04762 / 444
Islandpferdehof Müllers Hoff, Bevertal 3, Farven, Tel.: 04762 / 2571, <a href="http://www.muellershoff.de">www.muellershoff.de</a>
Gemeinde Deinstdet:
Gasthof „Zum Eichenkrug“ Steffens, Dorfstraße 15, Deinstdet, Tel.: 04284 / 611
Melkhus Fam. Schröder, Rohr 7, Deinstdet, Tel.: 04284 / 328, <a href="http://www.melkhus-deinstdet.de">www.melkhus-deinstdet.de</a>
Reiterhof Malstedter Mühle „Hippolini“, Mühlenstraße 8-10, Malstedt, <a href="http://www.muehle-malstedt.de">www.muehle-malstedt.de</a> , Tel.: 04762 / 183697
Ferienbauernhof Fitschen-Hobbeling (FiHof) Deinstdet, Am Mühlenteich 2, Tel.: 04762 / 183010, <a href="http://www.fihof.de">www.fihof.de</a>
Gemeinde Rhade:
Ferienhof Bösch, Gästezimmer, Im Deechmoor 1, Rhade, Tel.: 04285 / 1259
Imbiss „Zum Gallus“, Landesstr. 52, Rhadereistedt, Tel.: 04285 / 925999
Gemeinde Sandbostel:
Gasthof „Zum grünen Jäger“, Dorfstraße 13, Sandbostel, Tel.: 04764 / 810440
Gasthof und Café Wrieden, Mintenburger Str. 9a, Mintenburg, Tel.: 04764 / 920000, <a href="http://www.gasthof-wrieden.de">www.gasthof-wrieden.de</a>
Gästezimmer Ahrens, Berghoepen 4, Heinrichsdorf, Tel.: 04764 / 674
Ferienhof Böschen, Im Dorfe 12, Ober Ochtenhausen, Tel.: 04284 / 377, <a href="http://www.ferienhof-boeschen.de">www.ferienhof-boeschen.de</a>
Ferienhof Osteland, Fam. Gerken, Im Dorfe 22, Ober Ochtenhausen, Tel.: 04284 / 478, <a href="http://www.ferienhof-osteland.de">www.ferienhof-osteland.de</a>
Oste-Ferienhof „Dat litsche Hus“, Irma Behnken-Masthoff, Im Dorfe 5, Ober Ochtenhausen, Tel.: 04284 / 613, <a href="http://www.oste-ferienhof.de">www.oste-ferienhof.de</a>
Ferienwohnung Fam. Behnken, Am Brink 1, Ober Ochtenhausen, Tel.: 04284 / 927087, <a href="http://www.fewo-am-ahorn.de">www.fewo-am-ahorn.de</a>
Gemeinde Ostereistedt:
Restaurant „La Locanda“, Landstraße 13, Ostereistedt, Tel.: 04285 / 5551731, <a href="http://www.ristorante-la-locanda.de">www.ristorante-la-locanda.de</a>



Melkhus

URLAUB & FREIZEIT IM LANDKREIS ROTENBURG (WÜMME)

Kontakt

und weitere Informationen

**Impressum:**  
**Idee und Konzept:**  
Büro Ackermann, Hannover  
Büro ProPLAN, Blender  
Büro stadtlandfluss, Horneburg  
**Fotos:**  
TouROW, H. Tödter  
Fotowettbewerb VBDE Selsingen  
Büro Ackermann  
Sabine Sievers, Andreas Brunkhorst  
**Gestaltung:**  
Puschert & Kruse GmbH  
[www.puschertundkruse.com](http://www.puschertundkruse.com)  
Tel.: 0 42 81 / 95 42 80  
**Herausgeber:**  
Samtgemeinde Selsingen  
© 10/2015; 4. Auflage  
**Kartenrechte:**  
Topografische Karte 1:100.000  
Blatt C2718/C2722. Vervielfältigung mit Erlaubnis der LGN - Landesvermessung und Geobasisinformation Niedersachsen - D15254  
Gefördert durch:



Europäischer Landwirtschaftsfond für die Entwicklung des ländlichen Raums. Hier investiert Europa in die ländlichen Gebiete mit dem Programm zur Förderung im ländlichen Raum Niedersachsen Bremen. *Profil 2007 bis 2013*

Weitere touristische Informationen

**Touristikverband Landkreis Rotenburg (Wümme) – TouROW**  
Am Pferdemarkt 1 · 27356 Rotenburg (Wümme)  
Tel.: 0 42 61 / 81 96 0 · [info@TouROW.de](mailto:info@TouROW.de) · [www.TouROW.de](http://www.TouROW.de)

**Samtgemeinde Selsingen**  
Tel.: 0 42 84 / 93 07 · [www.selsingen.de](http://www.selsingen.de)  
[www.verbunddorferneuerung-selsingen.de](http://www.verbunddorferneuerung-selsingen.de)

**Landtouristik SG Selsingen e.V.**  
Urlaub auf dem Lande  
[www.landtouristik-selsingen.de](http://www.landtouristik-selsingen.de)

**www.SteinErlebnisRouten.de**

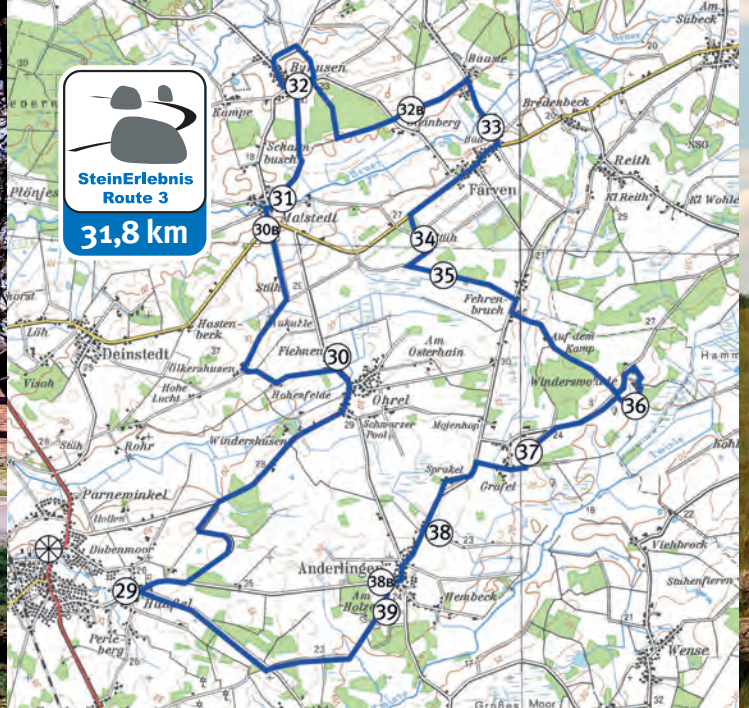
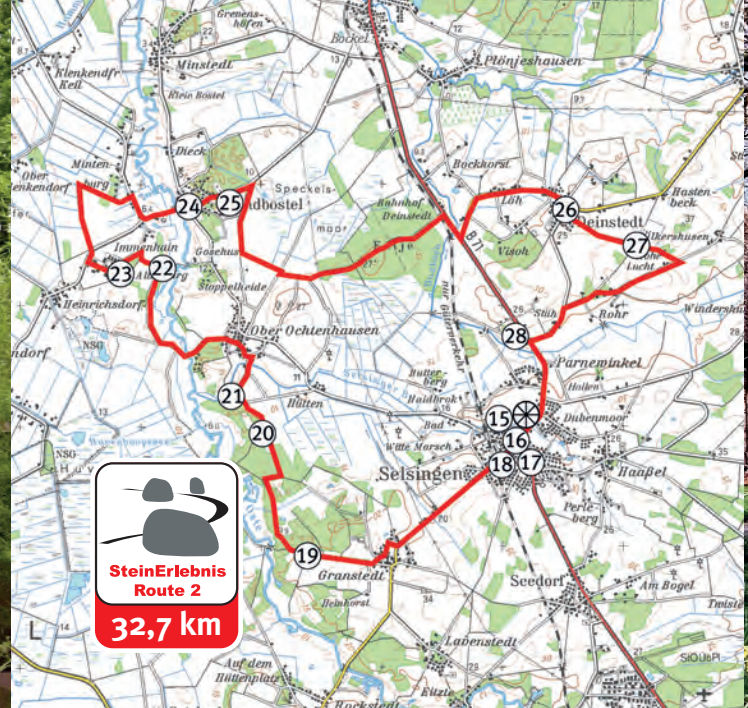
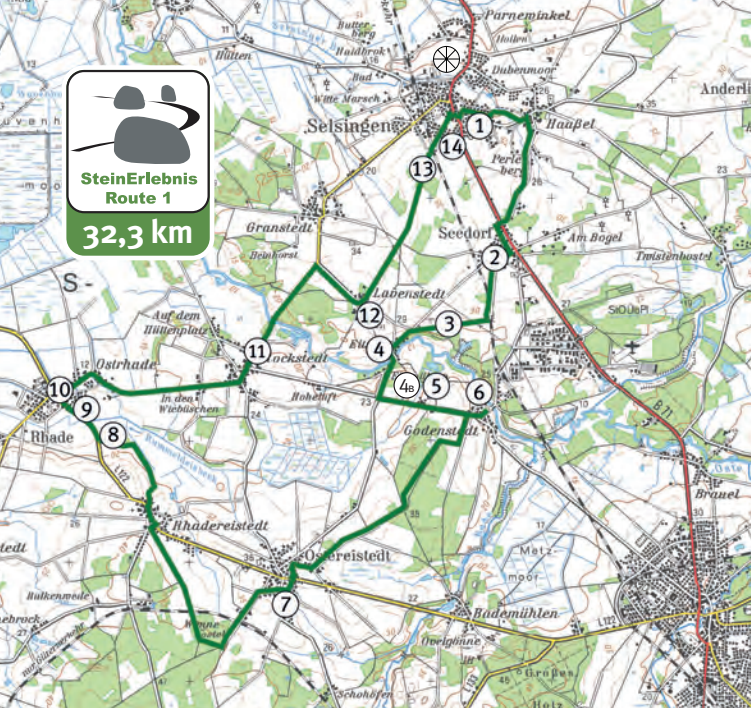
URLAUB & FREIZEIT IM LANDKREIS ROTENBURG (WÜMME)

SteinErlebnisRouten

in der Region Selsingen







#### Stationspunkte:

- |  |                            |                                       |
|--|----------------------------|---------------------------------------|
| 1 Greven Worth Selsingen                       | 6 Oste bei Godenstedt      | 12 Friedhof Lavenstedt                |
| 2 Wappenstein Seedorf                          | 7 Eckes Hus Osterstedt     | 13 Pflasterstraße am Lavenstedter Weg |
| 3 Hügelgräberfriedhof Eitze                    | 8 Wüstung Rhadereistedt    | 14 Windmühle Elisabeth Selsingen      |
| 4 Wassermühle und Landfrauencafé Eitze         | 9 Gedenkstein Rhader Burg  |                                       |
| 4a Fundstelle Mammut-Zahn                      | 10 St. Gallus-Kirche Rhade |                                       |
| 5 Hügelgrab zwischen Godenstedt und Eitzmühlen | 11 Gedenkstein Rockstedt   |                                       |

### Mammut – Mühlen – Mittelalter

Die grüne **SteinErlebnisRoute 1** verbindet 15 interessante Stationen miteinander. Als Auftakt startet sie in Selsingen mit dem Heimathaus **Greven Worth**. Das Bauernhaus aus dem 18. Jahrhundert wurde originalgetreu restauriert und eingerichtet. Nach kurzer Fahrt durch die Orte Haaßel und Seedorf führt Sie die Tour vorbei an der **Wassermühle in Eitze**, wo Sie im Landfrauencafé am Wochenende eine Rast einlegen können. Die Fahrt geht vorbei an der alten Mergelgrube, in der ein versteineter **Mammut-Zahn** gefunden wurde. Durch



malerische Felder radeln Sie weiter über Godenstedt bis nach Osterstedt. Dort erwartet Sie das älteste Bauernhaus im Landkreis, das **„Eckes Hus“**. Über Rhadereistedt erreichen Sie den Ort Rhade mit seiner **St. Gallus Kirche**. Bereits auf dem Rückweg durchqueren Sie Rockstedt und Lavenstedt, um über eine schöne Kopfsteinpflasterstraße die **Windmühle Elisabeth** in Selsingen als letzte Station der **SteinErlebnisRoute 1** zu erreichen.

#### Besonderheiten:

**Greven Worth:** Das 300 Jahre alte Heimathaus wurde durch den Heimatverein originalgetreu restauriert und eingerichtet. Es zeigt die Urform der niedersächsischen Zwei- und Vierständer-Bauernhäuser mit der Verwendung damals typischer Materialien.

**Eckes Hus:** Im ältesten Bauernhaus des Landkreises lässt sich besonders gut die traditionelle Verwendung des Steins beim Hausbau erkennen. Im Inneren gibt es ein original erhaltenes Kieselflett zu entdecken. Diese alte Pflastermethode aus Kieselsteinen und Ziegeln war seit Mitte des 18. Jahrhunderts regional üblich.

**Windmühle Elisabeth:** Der Galerieholländer aus dem 18. Jahrhundert begrüßt seine Gäste schon am Ortseingang von Selsingen. Die Windmühlengeschichte von „Elisabeth“ ist eine ganz Besondere. Immer wieder wurde die Technik im Inneren umgestellt. Nach einem schweren Brand konnte die alte Kornwindmühle 1971 in allerletzter Minute gerettet werden.

#### Stationspunkte:

- |   |  |   |
|---|--|---|
| 15 Schalenstein am Millenniumwald Selsingen | 20 Grabhügel Ober Ochtenhausen                       | 25 Kriegsgräberstätte Sandbostel                    |
| 16 Feldsteinkirche Selsingen                | 21 Friedhof Ober Ochtenhausen                        | 26 Wappenstein Deinstedt                            |
| 17 Selsinger Brink                          | 22 Burganlage Altenburg                              | 27 Aussichtspunkt eiszeitliche Endmoränenlandschaft |
| 18 Sawstonplatz                             | 23 Gedenk- und Dokumentationsstätte Lager Sandbostel | 28 Kriegsgräberstätte Parnewinkel                   |
| 19 Grabhügelfeld Granstedt                  | 24 Hübelhus Sandbostel                               |   |

### Kulturschätze und Geschichte

Auf der roten **SteinErlebnisRoute 2** können Sie 14 spannende Stationen entdecken. Vom gemeinsamen Start - und Endpunkt am Millenniumwald in Selsingen, in dessen Nähe sich auch der Schalenstein befindet, führt die rote Route zur **Feldsteinkirche St. Lamberti** aus dem Jahre 1725. Nach dem Verlassen des Ortes begeben Sie sich auf die Fahrten der frühesten Steinzeit zum **Hügelgräberfriedhof in Granstedt** und dem **Grabhügel in Ober Ochtenhausen**. Entlang der Oste erreichen Sie die **Gedenk- und Dokumentationsstätte Lager Sandbostel**. In Sandbostel selbst gibt es das **Hübelhus** (Häuslingshaus) zu entdecken, in dem heute regelmäßig Backfeste stattfinden. Durch eine abwechslungsreiche Landschaft, in der sich Felder mit kleineren Waldstücken abwechseln, führt Sie die Route zum **Melkhus** in Deinstedt. Hier werden Ihnen leckere Milchprodukte aus der Region angeboten.

angeboten. Es lohnt sich eine Rast einzulegen, bevor Sie die Route zurück nach Selsingen führt.

#### Besonderheiten:

Das **Hübelhus**, zu Hochdeutsch Häuslingshaus, beherbergte früher die unverheirateten Knechte (Häuslinge) des Hofes. Ursprünglich stand das Gebäude in Godenstedt und wurde Ende der Neunziger Jahre nach Sandbostel versetzt. Heute ist es vor allem gastronomische Begegnungsstätte, die sowohl für öffentliche Backfeste als auch für private Feiern genutzt wird.

#### Gedenk- und Dokumentationsstätte Lager Sandbostel:

Im August 1939 errichtete die Wehrmacht an dieser Stelle das Gefangenenlager Stalag X B. Hier wurden zum Kriegsende bis zu 70.000 Gefangene unter menschenunwürdigen Bedingungen untergebracht. Der Verein „Dokumentations- und Gedenkstätte Sandbostel e. V.“ und die „Stiftung Lager Sandbostel“ setzen sich seit 1992 für den Erhalt des historischen Ensembles und die europäische Völkerverständigung ein. Darüber hinaus werden auf dem Gelände regelmäßig Führungen und Veranstaltungen angeboten.



#### Stationspunkte:

- |                                     |                                       |  |
|-------------------------------------|---------------------------------------|--|
| 29 Ziehbrunnen und Findlinge Haaßel | 32a Plattform am Steinberg            | 37 Friedhof Grafel   |
| 30 URLA-Zentrum Ohrle               | 33 Spiel- und Wasserpark Farven       | 38 Bildstein Aderlingen                                    |
| 30a Alte Schmiede Malstedt          | 34 Kopfsteinpflasterung im Stüh       | 38a SteinPlanetarium                                       |
| 31 Alte Wassermühle Malstedt        | 35 Stein- und Hügelgräber Fehrenbruch | 39 Steinzimmer Aderlingen (Anmeldung unter Tel. 04284/664) |
| 32 Friedhof Byhusen                 | 36 Trockensteinmauern Winderswohlde   |  |

### Greestlandschaft und Götterstein

Die blaue **SteinErlebnisRoute 3** führt Sie zu insgesamt 14 interessanten Zielpunkten. Sie lädt ein, einige kulturlandschaftliche und museale Höhepunkte der Region zu erleben. Das **URLA-Zentrum** wurde in traditioneller jahrhundertalter Fachwerkskunst wieder aufgebaut und empfängt Sie in Ohrle als pädagogisches Museum am zweiten Stopp der Route. Direkt an der Bever stoßen Sie auf die mittlerweile stillgelegte **Wassermühle von Malstedt**. Der **Spiel- und Wasserpark in Farven** lädt zu einer kleinen Rast ein. Über den **Kopfsteinpflasterweg** im Stüh und die massigen Findlingsmauern in Winderswohlde erreichen Sie den Friedhof in Grafel, wo Sie den Blick über die weite Landschaft streifen lassen können. Der Höhepunkt der blauen Route ist der **Bildstein von Aderlingen**. Das Original ist im Landesmuseum in Hannover zu besichtigen. Die gesamte Grabanlage wurde auf Initiative des Aderlinger Kulturvereins rekonstruiert. Zwischen Aderlingen und Haaßel erstreckt sich neu das **SteinPlanetarium**, eine maßstäbliche Darstellung unseres Planetensystems mit goldener Sonne als Mittelpunkt in Aderlingen.

#### Besonderheiten:

**Bildstein Aderlingen:** Der Grabhügel aus der Bronzezeit sollte 1907 ursprünglich zur Gewinnung von Baumaterial angegraben werden. Durch Zufall stieß man dabei auf die Grabbeigaben, welche neben Waffen und Schmuck auch eine Steinkiste mit mehreren figürlichen Darstellungen enthielt. Solche Felsbilder waren bislang nur aus Skandinavien bekannt und somit ist der Bildstein einer der bedeutendsten archäologischen Funde in Norddeutschland.

**Wassermühle Malstedt:** Direkt an der Bever gelegen empfängt Sie die Wassermühle in Malstedt. Schon der frühere Name Malstede lässt hier auf eine lange Mühlentradition schließen. Die Mühle wurde nicht nur im Schrotbetrieb, sondern auch als Sägemühle und Futtermittelwerk betrieben.

**Spiel- und Wasserpark Farven:** Aus einem ehemaligen Naturbad hat der Bürgerverein Farven 2011 e.V. eine Strandlandschaft mit Wasserläufen, Piratenschiff, Beachvolleyball und zahlreichen weiteren Spielmöglichkeiten für Klein und Groß geschaffen. Ein Imbiss mit Biergarten sorgt für das leibliche Wohl, der Grillplatz für Selbstversorger ergänzt das Angebot.

